

Інформація
 про матеріально-технічну базу та навчально-методичне забезпечення
кабінету географії, основ галузевої економіки
ДПТНЗ «Сумське вище професійне училище
будівництва і дизайну»

1. Прізвище, ім'я, по батькові завідуючого кабінетом: Федін Людмила Миколаївна.
2. Предмет, який викладає: географія (309 годин), фінансова грамотність (105 годин) суміщення: основи галузевої економіки і підприємництва (92 години).
3. Матеріально-технічне забезпечення кабінету становить **97%**:

№ з/п	Найменування	Є в наявності
1	Столи учнівські	15
2	Столи письмові одностумбові	2
3	Стільці учнівські	35
4	Стільці напівм'які	2
5	Класна дошка	1
6	Шафа	2
7	Тумбочка	1
8	Годинник	1
9	Екран	1
10	Стенди	5
	«Україна і світ»	1
	«Азбука ринку»	1
	«Формули з теми»	1
	«Інформація»	1
	«Готуємося до ЗНО. Географія»	1
11	Державна символіка	1
12	Укомплектована аптечка	1
13	Термометр	1
14	Куточок з охорони праці та безпеки життєдіяльності	1
15	Журнал реєстрації інструктажів з безпеки життєдіяльності	1
16	План роботи кабінету географії, економіки, основ галузевої економіки і підприємництва	1
17	Паспорт кабінету географії, економіки географії, економіки, основ галузевої економіки і підприємництва	1
18	План розвитку кабінету на 2018-2022 роки	1
19	Комплект нормативних документів та законів в галузі освіти	1

4. Навчально-методичне забезпечення кабінету (перелік наявного в кабінеті)
– 67%:

№ з/п	Найменування	Є в наявності
1	Програма для закладів загальної середньої освіти. Географія. 10 - 11 класи. – Рівень стандарту (Наказ МОН України № 1407 від 23.10.2017 р.).	1
2	Програма для закладів загальної середньої освіти. Фінансова грамотність. 10 (11) класи. – Рівень стандарту (Лист МОН № 1/11- 4995 від 28.05.2019 р.).	1
3	Підручники з географії 10 клас	30
4	Підручники з географії 11 клас	30
5	Підручники з основ ринкової економіки	15
6	Довідники з географії	17
7	Довідники з економіки	2
8	Тематичні роботи (контрольні) з географії 10 клас	4 (по 15 шт.)
9	Тематичні роботи (контрольні) з географії 11 клас	3 (по 15 шт.)
10	Тематичні роботи (контрольні) з фінансової грамотності	3
11	Тематичні роботи (контрольні) з основ ринкової економіки	6
12	Тести з географії	30
13	Практичні роботи з географії 10 клас	6 (по 15 шт.)
14	Практичні роботи з географії 11 клас	8
15	Практичні роботи з фінансової грамотності	5
16	Зошит для практичних робіт з економіки	1
17	Методичні посібники з методики викладання предмета географія	4
18	Методичні посібники з методики викладання предмета економіка	5
19	Збірники дидактичних матеріалів з географії	7
20	Збірники дидактичних матеріалів з економіки	5
20	Картки (роздатковий матеріал) з географії	26
22	Картки (роздатковий матеріал) з економіки	15
23	Література для позакласної роботи з географії	5
24	Література для позакласної роботи з економіки	5
25	Плакати з географії	24
26	Плакати з економіки	20
27	Карти	6
28	Атласи 10 клас	16
29	Атласи 11 клас	10
30	Екранно-звукові посібники	31

5. Оформлення навчального кабінету (перелік наявного в кабінеті):

№ з/п	Найменування	Є в наявності
1	2	3
1	Графік роботи кабінету	1
2	План евакуації	1
3	Стенди	5
	«Україна і світ»	1
	«Азбука ринку»	1
	«Формули з теми»	1
	«Інформація»	1
	«Готуємося до ЗНО. Географія»	1
4	Державна символіка	1
5	Політична карта світу	1

6. КМЗ кабінету: **76 %** від потреби:

- забезпечення підручниками з географії – **100%**;
- забезпечення підручниками з фінансової грамотності - **100%** (електронний вигляд);
- забезпечення підручниками з економіки – **100%**;
- наявність комп'ютерної техніки – **30%** (власний комп'ютер викладача, училищний проектор та екран – за потребою);
- обладнання навчального і загального призначення відповідно до Типового переліку (Наказ МОН України від 22.06.2016 № 704) – **94%**.

7. Пропозиції щодо оновлення матеріально-технічної бази та навчально-методичного забезпечення кабінету у 2022-2023 навчальному році:

- оновити зовнішній вигляд меблів;
- придбати сучасні підручники з географії.

Заступник директора з НМР

Н.М. Мірошніченко

Викладач

Л.М. Федін



АТМОСФЕРА

БУДОВА АТМОСФЕРИ

ВЕРХНІ ШАРИ АТМОСФЕРИ



Полярне сяєво

Сріблясті хмари

Полярне сяєво

90 км

МЕЗОСФЕРА

Перламутрові хмари

40-50 км

СТРАТОСФЕРА

Радіозонд

Озонівий шар

0-18 км

ТРОПОСФЕРА

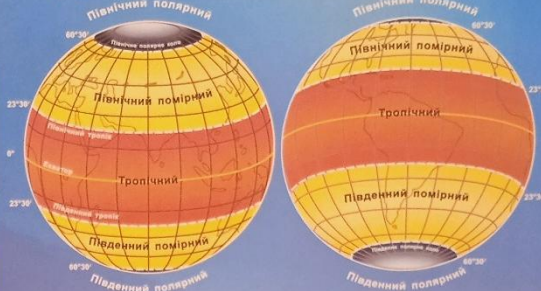
Горючі хмари



ГАЗОВИЙ СКЛАД ПОВІТРЯ



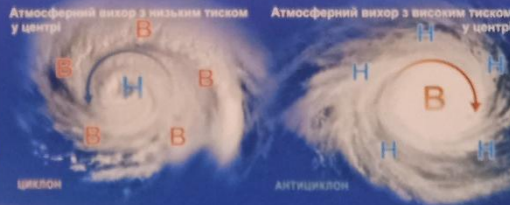
ПОЯСИ СОНЯЧНОГО ОСВІТЛЕННЯ



ЦИРКУЛЯЦІЯ АТМОСФЕРИ



ЦИКЛОНИ Й АНТИЦИКЛОНИ (ПІВНІЧНА ПІВКУЛЯ)



Озеро Цикама (Японія)

Озеро Луїза (Канада)

Озеро Ялта (Україна)

СПОЛУЧЕННЯ

РОСІЯ

НІМЕЧЧИНА



Площа — 357,0 тис. км²
 Населення — 82,4 млн осіб (2004)
 Густина населення — 231 особа / км²
 Столиця — Берлін
 Офіційна мова — Федеративна Республіка Німеччина
 Офіційна мова — німецька
 Національний склад — німці (93 %),
 турки (2,3 %), інші (4,7 %)
 Релігії — католицизм (45 %), протестантизм (37 %)
 Державний устрій — парламентська республіка

ОСОБЛИВОСТІ ЕГП

- Розташування у центрі Західної Європи — одному з трьох найважливіших економічних центрів світу
- Велика кількість країн-сусідів, більшість із яких належать до найрозвинутіших країн світу
- Країни-сусіди є партнерами по НАТО або нейтральними державами
- Широкий вихід до Балтійського і Північного морів
- Розташування на перехресті двох найважливіших транспортних осей Європи: Росія — Західна Європа та Скандинавія — Південна Європа
- Перетин території двома найважливішими судноплавними річками Європи — Дунаєм і Рейном



Зони спеціалізації сільського господарства

- Територія найбільш розвинутих районів і традиційного господарства
- Річкові долини і східні схили, спеціалізовані господарства (зерно і жита)
- Висхідні схили, спеціалізовані господарства (овочі, фрукти, м'ясо, молоко і інші продукти)
- Горські схили, спеціалізовані господарства

Галузь промисловості

- Хімія, металургія
- Машинобудування
- Авіабудування та космонавтика
- Автомобільбудування
- Суднобудування
- Літальні апарати
- Машини і обладнання
- Літаки
- Вантажі

СКЛАД ЕКСПОРТУ



СПЕЦІАЛІЗАЦІЯ СІЛЬСЬКОГО ГОСПОДАРСТВА



СЕРІЯ МІСТІТЬ:



ЕКОНОМІЧНА І СОЦІАЛЬНА ГЕОГРАФІЯ СВІТУ

ЕКОНОМІЧНА І СОЦІАЛЬНА ГЕОГРАФІЯ СВІТУ

ЕКОНОМІЧНА І СОЦІАЛЬНА ГЕОГРАФІЯ СВІТУ

РСТВА

Велика кількість країн-сусідів, більшість із яких належать до найрозвинутіших країн світу

Країни-сусіди є партнерами по НАТО або нейтральними державами

Широкий вихід до Балтійського і Північного морів

Розташування на перехресті двох найважливіших транспортних осей Європи: Росія — Західна Європа та Скандинавія — Південна Європа

Перетин території двома найважливішими судноплавними річками Європи — Дунаєм і Рейном

РАНОК

Світні послання

РАНОК

Світні послання

РАНОК

Світні послання

РАНОК

Світні послання

РАНОК

Світні послання

РАНОК

Світні послання

РАНОК

Світні послання

РАНОК

Світні послання

РАНОК

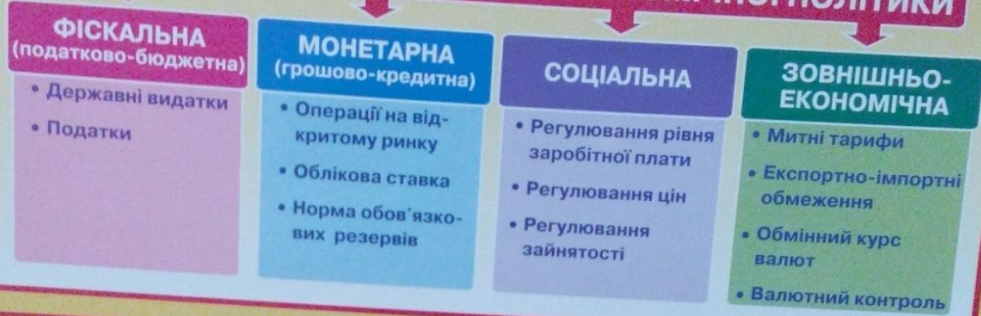
Світні послання

РАНОК

Світні послання

МАКРОЕКОНОМІЧНА ПОЛІТИКА — це діяльність держави щодо створення правових і економічних передумов, необхідних для досягнення стабільності національної економіки.

ВИДИ ТА ІНСТРУМЕНТИ МАКРОЕКОНОМІЧНОЇ ПОЛІТИКИ



МОНЕТАРНА ПОЛІТИКА

МОНЕТАРНА (ГРОШОВО-КРЕДИТНА) ПОЛІТИКА — це сукупність заходів держави у сфері грошового обігу та кредитних відносин, які проводяться з метою впливу на кількість грошей, що перебувають в обігу, для досягнення макроекономічної стабільності.

ІНСТРУМЕНТИ ГРОШОВО-КРЕДИТНОГО РЕГУЛЮВАННЯ



ВИДИ ГРОШОВО-КРЕДИТНОЇ ПОЛІТИКИ

